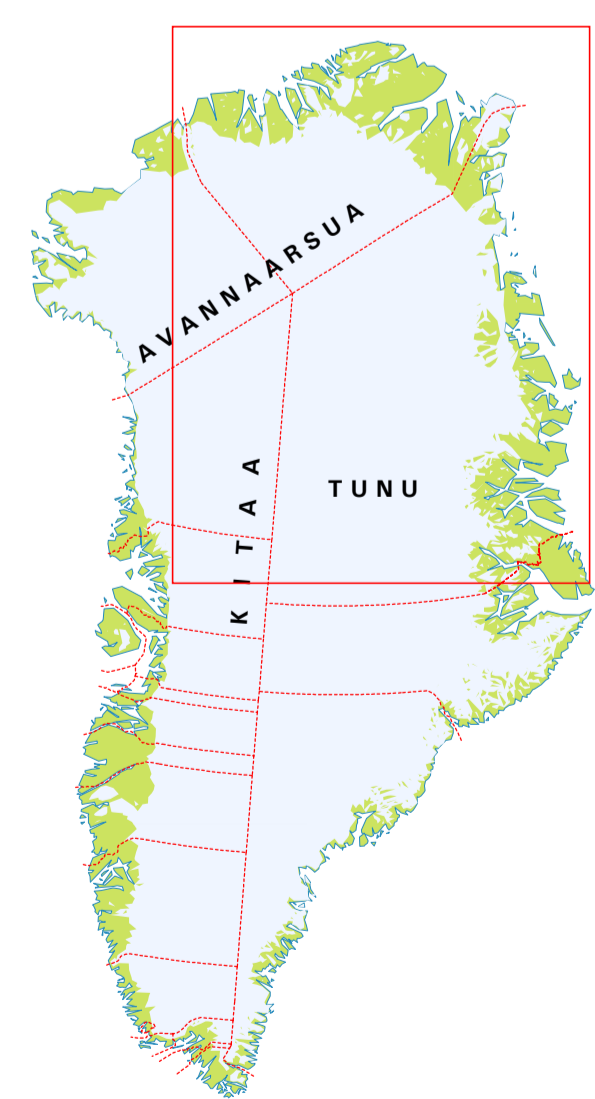

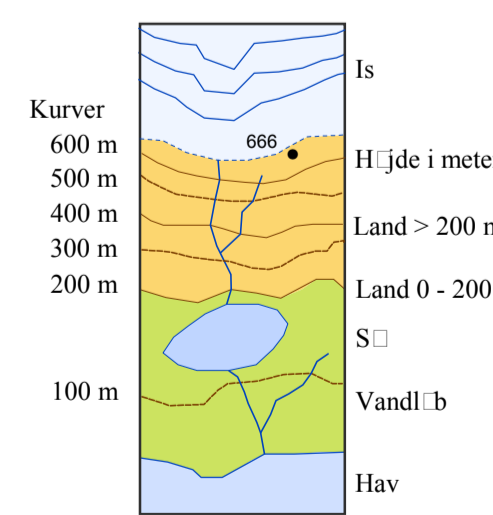


Norddøstgrønland 1:600.000



SIGNATURFORKLARING

- By
- Bygd
- Anden lokalitet
- ✈ Station
- ✈ Flyveplads



Sikret version 1.0 Februar 2002.
Udarbejdet 2002 på baggrund af et rådata 1:250.000 netværk, samt andre kilder.
Kurver på land beregnet på baggrund af digital højdemodel, horisontalvigtning 100 m.
Kurver på isen ikke beregnet - i områder hvor isen er tyndere.
Geoidalt datum: WGS 84 Projektion: UTM zone 24

© Kort & Matrikelstyrelsen
www.kort.dk / www.matrikel.dk
Enhver gengivelse - helt, delvis eller i omvendt form - er
kun tilladt med Kort & Matrikelstyrelsens skriftlige tilladelse.

Kort & Matrikelstyrelsen

